

Zemesgrāmatu apliecība

Daugavpils tiesas Zemesgrāmatu nodaļa

Ilūkstes pilsētas zemesgrāmatas nodaļējums Nr. 100000569884

Kadastra numurs: 44070040156

Nosaukums: Mežlīči

Ilūkste, Ilūkstes nov.

I daļas 1. iedaļa Nekustams īpašums, servitūti un reālīstas, pievienotie zemes gabali	Domājamā daļa	Platība, lielums
1.1 Zemes vienība (kadastra apzīmējums 44070040151). <i>Zurn. Nr. 300004410228, lēmums 14.08.2017, tiesnese Tatjana Ivanova</i>		22.5026 ha

II daļas 1. iedaļa Nekustama īpašuma īpašnieks, īpašumtiesību pamats	Domājamā daļa	Summa
1.1 Īpašnieks: Ilūkstes novada pašvaldība, reģistrācijas numurs 90000078782.	1	
1.2 Pamats: 2017. gada 10. augusta uzziņa Nr. 522. <i>Zurn. Nr. 300004410228, lēmums 14.08.2017, tiesnese Tatjana Ivanova</i>		

III daļas 1. iedaļa Lietu tiesības, kas apgrūtinā nekustamu īpašumu	Platība, lielums
1.1 Eksploatācijas aizsargjoslas teritorija ap elektrisko tīklu gaisvadu līniju pilsētās un ciemos ar nominālo spriegumu līdz 20 kilovoltiem.	0.0094 ha
1.2 Eksploatācijas aizsargjoslas teritorija ap elektrisko tīklu gaisvadu līniju pilsētās un ciemos ar nominālo spriegumu līdz 20 kilovoltiem.	0.1232 ha
1.3 Eksploatācijas aizsargjoslas teritorija ap elektrisko tīklu gaisvadu līniju pilsētās un ciemos ar nominālo spriegumu līdz 20 kilovoltiem.	0.0211 ha
1.4 Ūdensnotekas (ūdensteču regulēta posma un speciāli raktas gultnes), kā arī uz tās esošas hidrotehniskas būves un ierīces eksploatācijas aizsargjoslas teritorija meža zemēs.	0.3713 ha
1.5 Tauvas joslas teritorija gar upi.	0.1734 ha
1.6 Dabiskas ūdenstece vides un dabas resursu aizsardzības aizsargjoslas teritorija pilsētās un ciemos.	0.1734 ha
1.7 Ūdensnotekas (ūdensteču regulēta posma un speciāli raktas gultnes), kā arī uz tās esošas hidrotehniskas būves un ierīces eksploatācijas aizsargjoslas teritorija meža zemēs.	0.9156 ha
1.8 Ūdensnotekas (ūdensteču regulēta posma un speciāli raktas gultnes), kā arī uz tās esošas hidrotehniskas būves un ierīces eksploatācijas aizsargjoslas teritorija meža zemēs.	1.0056 ha
1.9 Tauvas joslas teritorija gar upi.	0.6456 ha
1.10 Dabiskas ūdenstece vides un dabas resursu aizsardzības aizsargjoslas teritorija pilsētās un ciemos.	0.6456 ha
1.11 Pamats: 2017. gada 10. augusta uzziņa Nr. 522. <i>Zurn. Nr. 300004410228, lēmums 14.08.2017, tiesnese Tatjana Ivanova</i>	

Kancelejas nodeva 35.57 EUR samaksāta

Zurnāla Nr. 300004410228, datums 11.08.2017, lēmuma datums 14.08.2017

SANEMTS Ilūkstes novada pašvaldībā

Datums 25.10.2017.

Rēģ. Nr. 14/2017

Nekustamo īpašumu nodaļas vadītāja

J. Kurme J. Kurme

Tiesnese

Zemesgrāmatu apliecības saturs notiek tālrunī, kas ir esoties ierakstus un atzīmes



Tatjana Ivanova

Valsts tiesnesis

Valsts tiesnesis Tatjana Ivanova

Valsts tiesnesis Tatjana Ivanova

Valsts tiesnesis Tatjana Ivanova

Valsts tiesnesis Tatjana Ivanova

Valsts tiesnesis Tatjana Ivanova

LATVIJAS REPUBLIKA

ZEMES ROBEŽU PLĀNS

Zemes vienības kadastra apzīmējums: 4407 004 0151

Plāns izgatavots pamatojoties uz Ilūkstes novada domes 2009.gada 29.oktobra lēmumu Nr.506, sēdes protokola izraksts Nr.17., 20.& "Par Ilūkstes pilsētas zemes piederību, neapbūvētas un apbūvētas zemes piekritību Ilūkstes novada pašvaldībai" un 2017.gada 02.jūnija lēmumu Nr.248 (prot. Nr.8, 17) "Par pašvaldībai piekritīgo zemes vienību Ilūkstē apvienošanu, nosaukumu piešķiršanu un ierakstīšanu zemesgrāmatā".

Robežas uzmērītas: 2017.gada 07.jūlijā

Plāna mērogs 1: 5000

Zemes vienības platība: 22.5026ha



Dzjuba

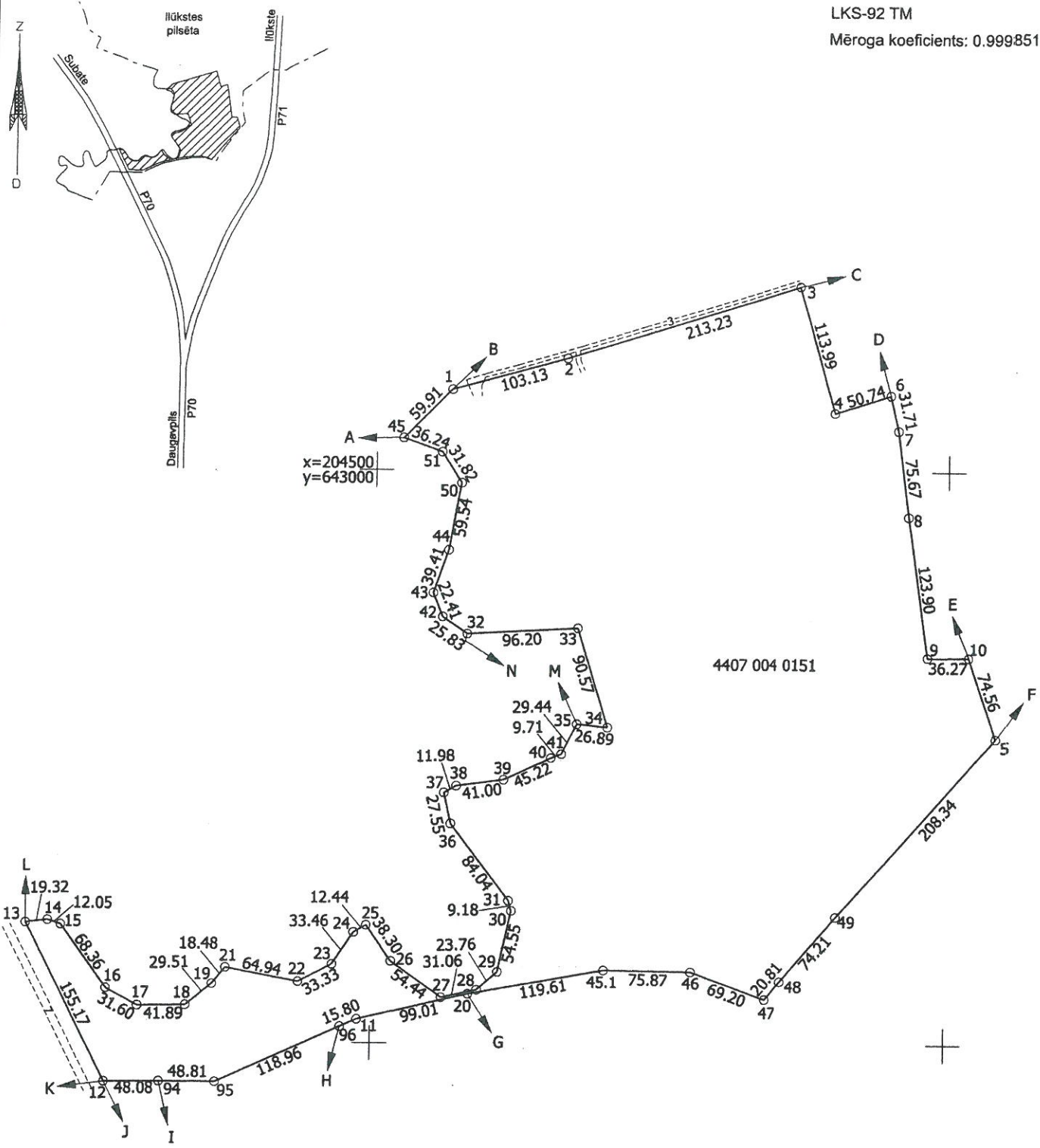
SIA "GEO Latgale" valdes loceklis	Vladislavs Grāvelis	13.07.2017
Ierosinātājs ir Informēts par kadastrālās uzmērīšanas laikā veiktajām darbībām, to rezultātiem.	Ilūkstes novada domes priekšsēdētājs Stefans Rāzna	13.07.2017

ZEMES VIENĪBAS IZVIETOJUMA SHĒMA

ZEMES VIENĪBA UZMĒRĪTA

LKS-92 TM

Mēroga koeficients: 0.999851



Robežojošo zemes vienību saraksts:

- | | |
|----------------------------|----------------------------|
| no A līdz B: 4407 004 0200 | no H līdz I: 4488 001 0164 |
| no B līdz C: 4407 004 0168 | no I līdz J: 4488 001 0145 |
| no C līdz D: 4407 004 0143 | no J līdz K: 4488 001 0150 |
| no D līdz E: 4407 004 0134 | no K līdz L: 4407 004 0169 |
| no E līdz F: 4488 001 0003 | no L līdz M: 4407 004 0171 |
| no F līdz G: 4488 001 0141 | no M līdz N: 4407 004 0044 |
| no G līdz H: 4488 001 0145 | no N līdz A: 4407 004 0171 |

[Handwritten signature]
18.12.2017

Plāna mērogs 1: 5000

Zemes vienības platība: 22.5026ha

Mērnieks Vladislavs Simonovs (sert.Nr.BB-411, derīgs no 12.03.2012 līdz 11.03.2022)
apliecina, ka plāns izgatavots atbilstoši Ministru kabineta 2011.gada 27.decembra
noteikumiem Nr. 1019 "Zemes kadastrālās uzmērīšanas noteikumi"

Vladislavs Simonovs

11.07.2017

LATVIJAS REPUBLIKA


SITUĀCIJAS PLĀNS

Zemes vienības kadastra apzīmējums: 4407 004 0151

Situācijas elementi uzmērīti: 2017.gada 07.jūlijā

Plāna mērogs 1: 5000

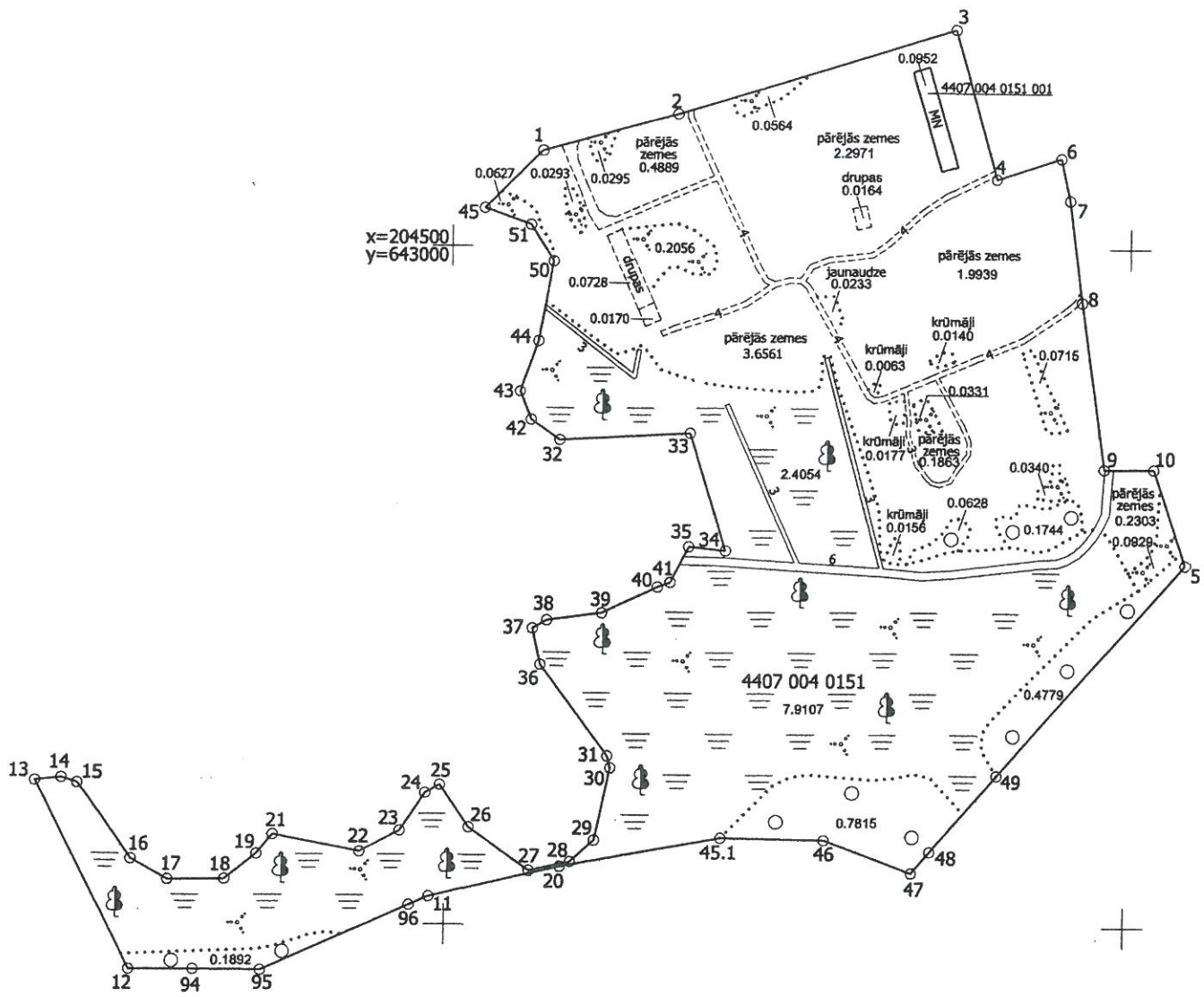
Zemes vienības platība: 22.5026ha



SIA "GEO Latgale" valdes loceklis		Vladislavs Grāvelis	13.07.2017
Ierosinātais ir informēts par kadastrālās uzmērīšanas laikā veiktajām darbībām, to rezultātiem.		Ilūkstes novada domes priekšsēdētājs Stefans Rāzna	13.07.2017

ZEMES LIETOŠANAS VEIDU EKSPLIKĀCIJA

Zemes vienības platība ha	ZEMES LIETOŠANAS VEIDU EKSPLIKĀCIJA													
	Lauksaimniecībā izmantojamā zeme	tajā skaitā				Meži	Krūmāji	Purvi	Ūdens objektu zeme	tajā skaitā		Zeme zem ēkām un pagalmiem	Zeme zem ceļiem	Pārējās zemes
		Aramzeme	Augļu dārzī	Plavas	Ganības					zem ūdeņiem	zem zivju dīķiem			
22.5026	-	-	-	-	-	1.7091	0.6686	10.3161	0.3359	0.3359	-	0.0952	0.4189	8.9588



Mēriņš Vladislavs
 Inženieris
 Mēriņš Vladislavs
 18. 12. februāris

Plāna mērogs 1: 5000

Mēriņš Vladislavs Simonovs (sert.Nr.BB-411, derīgs no 12.03.2012 līdz 11.03.2022)
 apliecina, ka plāns izgatavots atbilstoši Ministru kabineta 2011.gada 27.decembra
 noteikumiem Nr. 1019 "Zemes kadastrālās uzmērīšanas noteikumi"

Vladislavs Simonovs

11.07.2017

LATVIJAS REPUBLIKA

APGRŪTINĀJUMU PLĀNS

Zemes vienības kadastra apzīmējums: 4407 004 0151

Apgrūtinājumu saraksts:

1.	7312050601 - ekspluatācijas aizsargjoslas teritorija ap elektrisko tīklu gaisvadu līniju pilsētās un ciemos ar nominālo spriegumu līdz 20 kilovoltiem - 0.0094ha
2.	7312050601 - ekspluatācijas aizsargjoslas teritorija ap elektrisko tīklu gaisvadu līniju pilsētās un ciemos ar nominālo spriegumu līdz 20 kilovoltiem - 0.1232ha
3.	7312050601 - ekspluatācijas aizsargjoslas teritorija ap elektrisko tīklu gaisvadu līniju pilsētās un ciemos ar nominālo spriegumu līdz 20 kilovoltiem - 0.0211ha
4.	7311040900 - ūdensnotekas (ūdensteču regulēta posma un speciāli raktas gultnes), kā arī uz tās esošas hidrotehniskas būves un ierīces ekspluatācijas aizsargjoslas teritorija meža zemēs - 0.3713ha
5.	7311050200 - tauvas joslas teritorija gar upi - 0.1734ha
6.	7311020105 - dabiskas ūdensteces vides un dabas resursu aizsardzības aizsargjoslas teritorija pilsētās un ciemos - 0.1734ha
7.	7311040900 - ūdensnotekas (ūdensteču regulēta posma un speciāli raktas gultnes), kā arī uz tās esošas hidrotehniskas būves un ierīces ekspluatācijas aizsargjoslas teritorija meža zemēs - 0.9156ha
8.	7311040900 - ūdensnotekas (ūdensteču regulēta posma un speciāli raktas gultnes), kā arī uz tās esošas hidrotehniskas būves un ierīces ekspluatācijas aizsargjoslas teritorija meža zemēs - 1.0056ha
9.	7311050200 - tauvas joslas teritorija gar upi - 0.6456ha
10.	7311020105 - dabiskas ūdensteces vides un dabas resursu aizsardzības aizsargjoslas teritorija pilsētās un ciemos - 0.6456ha

Apgrūtinājumu plāns izgatavots: 2017.gada 11.jūlijā

Plāna mērogs 1: 5000

Zemes vienības platība: 22.5026ha



Saskaņoja: Ilūkstes novada domes priekšsēdētājs	paraksts	Stefans Rāzna	11.07.2017
SIA "GEO Latgale" valdes loceklis		Vladislavs Grāvelis	13.07.2017
Ierosinātājs ir informēts par kadastrālās uzmērīšanas laikā veiktajām darbībām, to rezultātiem.		Ilūkstes novada domes priekšsēdētājs Stefans Rāzna	13.07.2017

